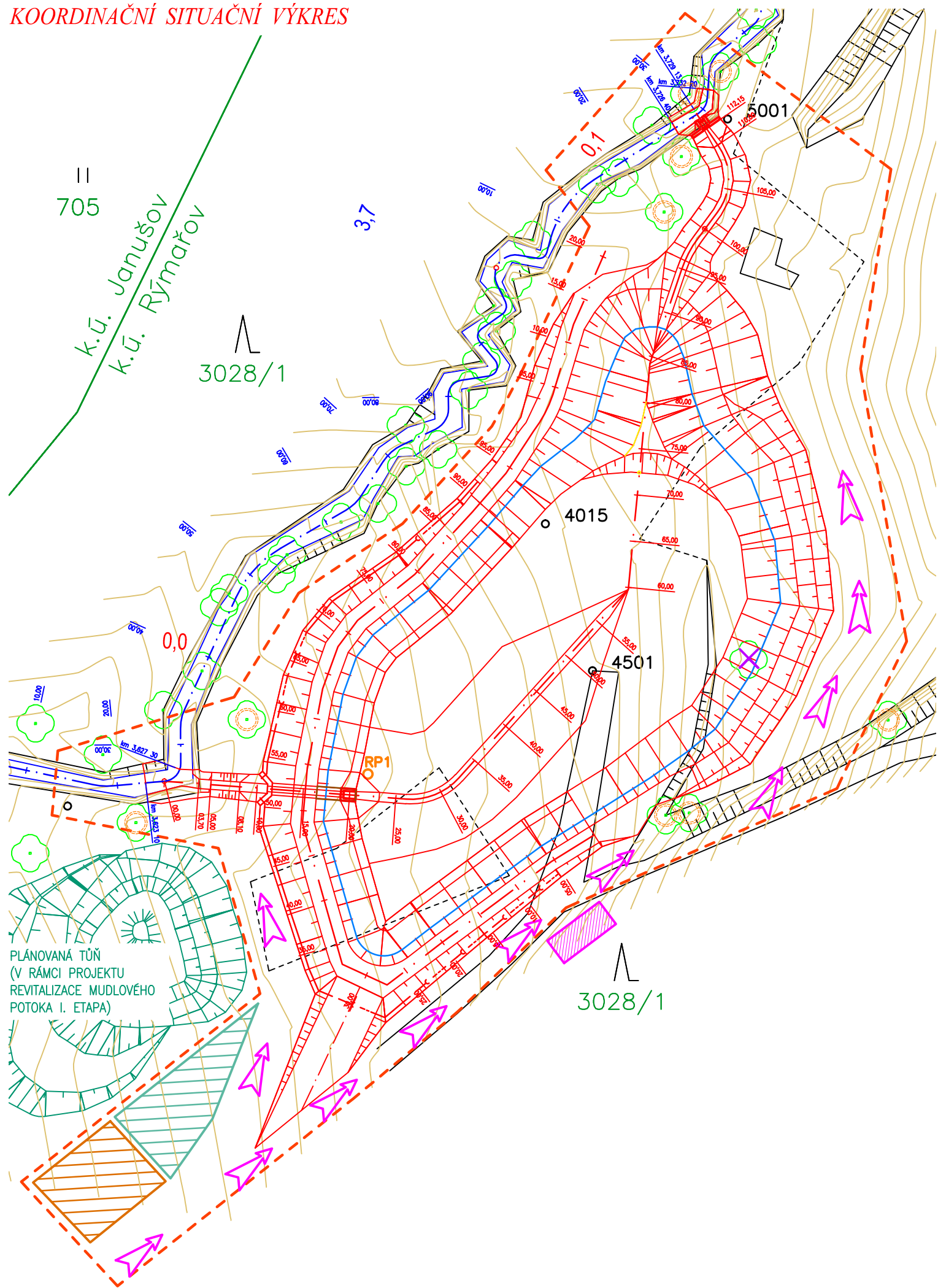












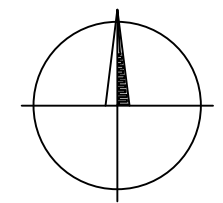
KOORDINAČNÍ SITUAČNÍ VÝKRES




LEGENDA ZNAČENÍ

-  nový stav
-  osa – nový stav
-  osa – stávající příkop
-  hladina vody
-  stávající terén – vrstevnice – int. 0,2m
-  stávající terén – výškopis, polohopis
-  katastrální mapa – hranice parcel

- 1234 parcelní čísla
-  stávající dřeviny
-  hranice řešeného území
-  geologická sonda
-  pevné měřičské body – označeno barevným kolíkem
-  odstranění pařezů
-  bandáž pro ochranu stromů – desky ovázané drátem
-  směr přístupu vozidel techniky na staveniště
-  zázemí staveniště – stavební buňky
-  mezideponie ornice pro zpětné ohumusování
-  mezideponie zeminy z výkopu



LESPROJEKT KRNOV
S.R.O.
Revoluční 1138/76, 794 02 KRNOV
Tel. 554 615 878, Fax: 554 611 430

PROJEKTANT: <i>Ing. Vlasta Horáková</i>	KONTROLA: <i>Ing. Ladislav Řehka</i>	ZODP. PROJEKTANT: <i>Ing. Ladislav Řehka</i>	 LESPROJEKT KRNOV S. R. O.
INVESTOR: <i>Město Rýmařov, náměstí Míru 230/1, 795 01 Rýmařov</i>			
KRAJ: <i>Moravskoslezský</i>		MĚSTSKÝ (OB.) ÚŘAD: <i>Rýmařov</i>	
STAVBA: <i>Retenční nádrž Janušov na parcele č.3028/1, k.ú. Rýmařov</i>			FORMÁT: <i>6x A4</i>
			DATUM: <i>11/2016</i>
			STUPEŇ: <i>DSP</i>
			ARCH. ČÍSLO: <i>45772/16</i>
OBSAH: <i>KOORDINAČNÍ SITUAČNÍ VÝKRES</i>			MĚŘÍTKO: <i>1 : 500</i>
			ČÍSLO VÝKRESU: <i>C.3</i>